



SPENDEN WANDERUNG

Jeder Kilometer zählt - mitwandern und für die Region spenden



Sonntag, 29. September 2019
10:30 Uhr ab Mehrstetten

GUT FÜR NECKARALB



Was ist „Gut für NeckarAlb“?

Die Kreissparkassen Reutlingen und Tübingen fördern aktiv zahlreiche soziale Projekte und Vereine in der Region. Und genau diese sozialen Projekte bekommen jetzt Hilfe im Internet: Mit www.gut-fuer-neckaralb.de bieten Deutschlands größte Spendenplattform betterplace.org und die Kreissparkassen Reutlingen und Tübingen die erste Spendenplattform für die Region Neckar-Alb. Sie ermöglicht es Vereinen, Kirchen, Schulen, Gemeinden und anderen gemeinnützigen Organisationen, nicht nur die Kreissparkassen als Spender zu gewinnen, sondern auch Bürger aus beiden Landkreisen. So hat jeder die Chance, auch mit kleinen Beträgen sein Ziel zu erreichen. Die Nutzung ist für die gemeinnützigen Projekte und Spender komplett kostenfrei, da die Sparkassen die laufenden Kosten für die Plattform übernehmen. Jede Spende kommt zu 100 Prozent dort an, wo sie benötigt wird.



www.gut-fuer-neckaralb.de

Das Wichtigste in Kürze

Gemeinsam können wir mehr erreichen: Unsere Gut für NeckarAlb-Spendenwanderung unterstützt Vereine und gemeinnützige Projekte in unserer Region. Für jeden gelaufenen Kilometer spenden die Kreissparkassen Reutlingen und Tübingen einen Euro. Sie entscheiden selbst, wen Sie mit Ihren Kilometern unterstützen!

Gemeinsam mit unseren Partnern Mythos Schwäbische Alb und dem Schwäbischen Albverein haben wir vier Wanderrouen zusammengestellt. Wanderführer des Schwäbischen Albvereins leiten Sie über einen 6, 8, 10 oder 12,5 Kilometer langen Wanderweg durch die Naturschutzgebiete Böttental und Schandental und wunderschöne Alb-Flächen. Entdecken Sie unsere Region zu Fuß und tun Sie gleichzeitig noch etwas Gutes.

Die Veranstaltung findet bei jedem Wetter statt. Am Ende der Tour erhalten Sie einen Spendengutschein für die gelaufenen Kilometer. Mit dem eingedruckten Spendencode können Sie auf www.gut-fuer-neckaralb.de ein Projekt Ihrer Wahl unterstützen. Wir übernehmen die Spendengelder!

Die Gutscheine können Sie direkt an unseren Tablets vor Ort oder Zuhause einlösen.



Antwortkarte

Kreissparkasse Reutlingen
Unternehmenskommunikation
Postfach 20 43
72710 Reutlingen

Bitte geben Sie die Antwortkarte in einer unserer Filialen ab. Gerne dürfen Sie uns diese auch per Post zusenden, faxen (07121 331-1209) oder per E-Mail schicken an kommunikation@ksk-reutlingen.de

Ich nehme an der Gut für NeckarAlb-Spendenwanderung teil:

- 6 Kilometer 8 Kilometer 10 Kilometer 12,5 Kilometer

Melden Sie sich schnell und einfach online an:
www.ksk-reutlingen.de/spendenwanderung



Anmelde-schluss:
25. September
2019

Vor- und Nachname

E-Mail-Adresse

Straße und Hausnummer

PLZ und Ort

Telefon

Datum und Unterschrift

Die Daten werden nur im Rahmen der Veranstaltung innerhalb der Sparkasse verwendet und nicht an Dritte weitergegeben. Einer Nutzung der personenbezogenen Daten zu Werbezwecken kann jederzeit widersprochen werden. Unsere Datenschutz-Hinweise finden Sie unter www.ksk-reutlingen.de/datenschutz. Ein guter Gesundheitszustand ist Voraussetzung für die Teilnahme. Denken Sie an witterungsgerechte Wanderkleidung und geeignetes Schuhwerk.

Wie läuft die Spendenwanderung ab?

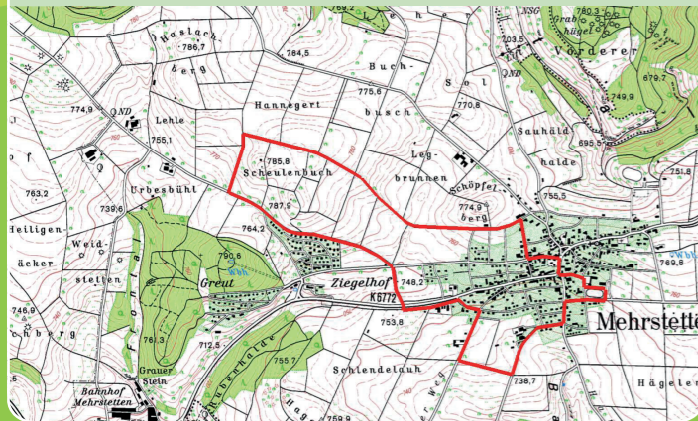
An unserem Start- und Zielpunkt an der Turn- und Festhalle Mehrstetten treffen wir uns um 10:30 Uhr. Alle Touren starten um 11 Uhr.

Nach der Wanderung können Sie sich bei einer gemütlichen Hockete mit Musik stärken und den Tag gemütlich ausklingen lassen.

TOUR I

6 Kilometer, 80 Höhenmeter, ca. 1 1/2 Stunden

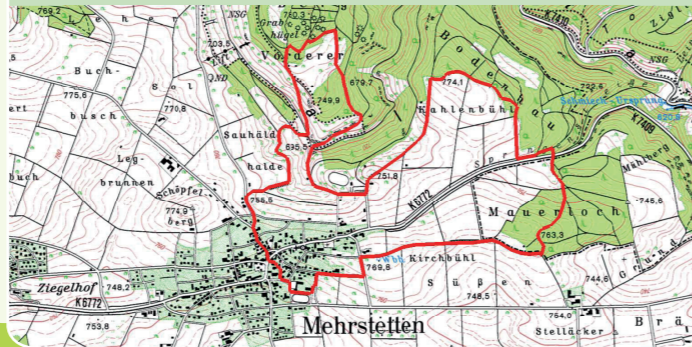
Die Strecke ist besonders für Familien geeignet – Sie können an der Tour auch mit einem Kinderwagen teilnehmen. Die Strecke führt durch und um Mehrstetten.



TOUR II

8 Kilometer, 200 Höhenmeter, ca. 3 Stunden

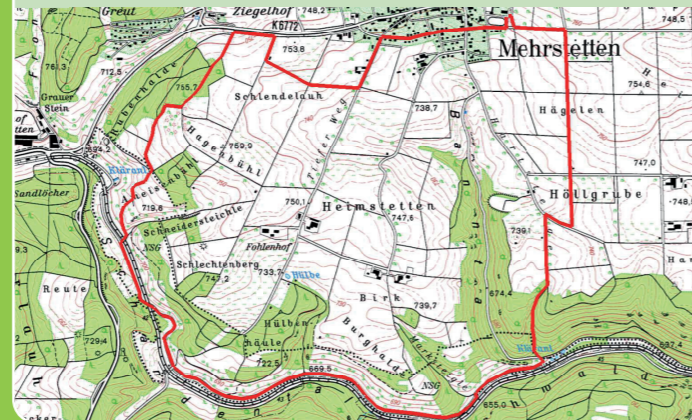
Von der Turn- und Festhalle wandern Sie zum alten Wasserbehälter. Bei gutem Wetter sehen Sie von hier ein wunderschönes Alpenpanorama. Anschließend geht es weiter über das Mauerloch und Kahlenbühl. Am Sportgelände vorbei laufen Sie in das Naturschutzgebiet Böttental. Durch die Wachholderheide geht es zurück zur Turn- und Festhalle in Mehrstetten.



TOUR III

10 Kilometer, 160 Höhenmeter, ca. 3 1/2 Stunden

Die Tour führt über Schlendelauh und Ameisenbühl zu einem Abstieg ins Naturschutzgebiet Schandental. An der Bahnlinie Schelklingen laufen Sie weiter Richtung Blaubeuern-Schelklingen. Der Weg führt am Fuße der Wachholderheiden entlang. Nach einem kurzen Aufstieg kommen Sie wieder zurück zur Turn- und Festhalle.



TOUR IV

12,5 Kilometer, 250 Höhenmeter, ca. 4 1/2 Stunden

Diese sportliche Tour richtet sich an Wanderer, die gerne flotter unterwegs sind. Sie laufen vorbei an den Aussiedlerhöfen Heimstetten über den Hagenbühl zum Ursprung des Schandentals. Der Weg führt weiter zum unteren Heutal. Ein kurzer Aufstieg über den Roggenbühl bringt Sie zum Heckenpfad bei Apfelstetten. Vorbei an der Schäferei Stotz gelangen Sie über einen kurzen Abstieg zum alten Triebweg. Über den Beutenlay – mit schöner Sicht auf Münsingen – laufen Sie weiter zur Ferienanlage Hopfenburg. Dort wartet ein Bus auf Sie, der Sie zurück zur Turn- und Festhalle bringt. Ein Teil des Weges führt über die neuen Premiumwanderwege „hochgehberge“ im Biosphärengebiet Schwäbische Alb.



FÜR NECKARALB

Die Spendenplattform für soziale Projekte.

Wir alle können helfen, unsere Region noch lebenswerter zu machen. Auf gut-fuer-neckaralb.de kannst du für soziale Projekte in unserer Region spenden und Unterstützer für deine eigene Initiative gewinnen. Jede Spende geht zu 100 Prozent an die sozialen Projekte.

www.gut-fuer-neckaralb.de

Jetzt online spenden!



Eine Initiative von

betterplace.org

und

Kreissparkasse Reutlingen

Kreissparkasse Tübingen